



Association « Tamalayt » pour le tourisme, le patrimoine et développement durable dans la vallée d'Arghen



Dossier de Presse Vallée de l'ARGHEN 2025

□□□□ □□□□□ □□□ □□□□□ 2025

ملف صحفي حوض أرغن 2025



La Vallée de l'Arghen, c'est ...

L'ivresse des paysages avec la plus haute montagne de l'Anti Atlas, la sérénité des vallées et des plateaux à l'horizon infini, des panoramas exaltants, des palmeraies, la richesse du patrimoine et des rencontres inspirantes. Terre de l'arganier, arbre emblématique de la Vallée, **inscrit au patrimoine mondial de l'humanité par l'UNESCO (Réserve de Biosphère depuis 1998)**, la Vallée de l'Arghen propose une immersion dans un environnement de montagne grandiose. Cet écrin de nature préservé est l'endroit rêvé pour des vacances inoubliables.



La Vallée de l'Arghen, c'est ...

Idéal pour se reconnecter à la nature et découvrir des activités aussi insolites que mémorables.

La Vallée de l'Arghen saura satisfaire les mordus de randonnées contemplatives, les amoureux des rencontres et échanges culturels, les férus de découvertes des savoir-faires ou les curieux de l'huile d'Argan !



Tous les éléments sont réunis pour un séjour réussi, placé sous le signe de la simplicité, de la naturalité et du plaisir !

La Vallée de l'Arghen, c'est ...

des animations folkloriques et événements culturels...

Des villages qui partagent leur culture matérielle et immatérielle. Découvrez l'Ahwach : chants et danses populaires traditionnelles et profitez des événement d'animations culturelles, lors des prochains Moussems.

La Vallée de l'Arghen, c'est...

le berceau de la fabrication de l'huile d'Argan

La vallée d'Arghen est l'origine de la fabrication de l'huile d'argan, une huile végétale précieuse, extraite des noix du fruit de l'arganier.

Cet arbre unique et endémique pousse principalement dans la région de Souss-Massa dont fait partie notre vallée.

L'huile d'argan est très appréciée à la fois en cuisine pour ses propriétés nutritives et en cosmétique pour ses bienfaits pour la peau et les cheveux...



La Vallée de l'Arghen, c'est ...

La culture de l'hospitalité propre au peuple berbère. Les habitants partageront les valeurs de l'écotourisme avec les voyageurs qui souhaitent découvrir le Maroc de manière responsable. L'écotourisme, permet de visiter des sites naturels et patrimoniaux protégés, tout en aidant à la conservation de leur environnement et en ayant un impact positif sur les conditions de vie des populations locales.

La Vallée de l'Arghen, c'est ...

Les coopératives locales d'artisans ravies de partager leurs savoir-faires avec les touristes et visiteurs venus découvrir la culture berbère originaire de la Terres Créatives de la vallée d'Arghen. Ces coopératives contribuent à préserver les arts et traditions artisanales des femmes et des hommes de la vallée : Poterie, tapisserie, vannerie, fabrication de l'huile d'argan...

La Vallée de l'Arghen, c'est ...

La coopérative « Tirizit » localisée dans la commune d'Arazane est l'une des coopératives féminines les plus actives. Elle regroupe une vingtaine de femmes spécialisées dans la fabrication de l'huile d'argan et ses dérivés, suivant un processus traditionnel propre aux femmes berbères de la région.




Votre hébergement et repas dans la Vallée d'Arghen

L'hébergement se fait dans de chaleureux gîtes chez l'habitant, tenus par des familles accueillantes qui ouvrent leurs portes et leur cœur aux visiteurs. Vous partagerez leur quotidien, découvrirez leurs traditions et savourerez la cuisine locale préparée avec passion. Un véritable voyage au cœur de la culture et de la vie rurale, loin du tumulte, au rythme apaisant de la vallée.

Nos gîtes "chez l'habitant" vous invitent à vivre une immersion totale au cœur d'une ambiance familiale unique. Vous y savourerez des repas 100 % locaux, préparés avec des produits frais de la vallée, et participerez à des activités authentiques : ateliers de cuisine traditionnelle, soirées conviviales de partage culturel, et randonnées au milieu de paysages préservés. Un séjour qui allie hospitalité, découvertes et nature, pour repartir le cœur rempli de souvenirs.

Riad Igiliz Arazane



Chez l'habitant Doussaoun - Adar



La Vallée de l'Arghen, c'est ...

des jeunes habitants de la vallée, heureux de vous accompagner pendant votre séjour à la découverte des deux circuits proposés pour partager les secrets de leur vallée.



**Farid Aghla -
Arazane**



**Omar Totla-
Idawlimit**



**Soufiane Aaafi-
Arazane**



**Abdeltif Faraji-
Azaghr Nirss**



**Abdelmonim
- Idaoulimit**



**Abdelkarim-
Idaoulim**

L'accompagnement est prévu par des accompagnateurs locaux issus des villages de la vallée, qui sont formés sur l'accueil et l'accompagnement touristique. De même, l'animation des activités ; visites coopératives, des champs d'agricultures, de la palmeraie, cours de cuisine, etc qui seront animés par les femmes et les hommes des villages.

La Vallée de l'Arghen, c'est ...

Un organisme associatif de gestion de la destination durable: TAMALAYT

Les activités touristiques dans la vallée d'Arghen sont gérées par l'association "Tamalayt" pour le tourisme, le patrimoine et le développement durable. Cette association est présidée par M. Omar Kheldane.

L'association Tamalayt regroupe un réseau d'acteurs et d'élus des communes de l'ECI, engagés en faveur du développement de l'écotourisme qui respecte l'environnement et la culture locale des habitants et habitantes de cette vallée.



Omar Kheldane, président de l'association Tamalayt

Ces acteurs partagent les valeurs de l'accueil humain, de mettre en commun les savoir-faires, de préserver la nature et les paysages pour un développement touristique durable et équitable.

CONTACT : M. Omar Kheldane

+212 6 61 44 91 33



tamalyt.arghen.tourisme@gmail.com



Les membres de l'association Tamalayt

La Vallée de l'Arghen c'est ...

« Le Berceau des Almohades », une expérience touristique inoubliable

Un circuit touristique composé de 4 jours et 3 nuitées à partir de la ville de Taroudant pour découvrir le site d'Iguiliz, noyau de la fondation du mouvement religieux berbère d'Iben Toumert, qui domina l'Afrique du Nord et le sud de l'Espagne aux XIIe et XIIIe siècles.



Il s'agit d'une Randonnée / Balade à dos d'ânes au Pays du Berceau de la dynastie Almohades, dans la vallée de l'Arghen, superbe région de l'Anti-Atlas Marocain. Où la nature y a façonné de nombreuses merveilles. Parcourez les sentiers vides et allez à la rencontre des villageois berbères.

Descriptif technique:

- ❑ Thématique : Ecotourisme, tourisme culture,
- ❑ Durée du circuit : 4 jours (soit 3 nuitées sur place),
- ❑ Niveau : facile mais qui regroupe une bonne aptitude à l'adaptation et l'intégration,
- ❑ Cible : promoteurs touristiques, agents du voyage, acteurs touristiques régionaux,
- ❑ Régime : pension complète,
- ❑ Séjour : Maison d'hôte « Talbourine » douar Magnoun, commune territoriale de Toughmart,
- ❑ Kilométrage à parcourir : 230 KM en voiture (Soit, environ ; 5 Km à pied par jour),
- ❑ Moyen de transport : Transferts aller-retour par minibus



La Vallée de l'Arghen, c'est ...

La forteresse d'IGUILIZ

Le berceau de la dynastie Almouahades, dont la forteresse d'Iguiliz est le témoin de l'origine de cet Empire (1147-1269). L'histoire du site d'**Iguiliz** est intimement liée à la figure célèbre d'Ibn Toumart et au mouvement Almohade qu'il a initié et dirigé au début du 6e siècle de l'hégire (12e siècle de l'ère chrétienne). Ibn Toumart est un juriste et théologien d'origine amazighe.

Iguiliz est d'abord une forteresse tribale et un lieu de refuge pour la communauté des Almohades opposée à l'Etat Almoravide. C'est un lieu de retraite spirituelle appartenant à la tribu d'Ibn Toumart, les Arghen. Elle devient ensuite un lieu de pèlerinage. Si l'histoire officielle a vite oublié **Iguiliz**, le souvenir de son rôle historique a cependant été conservé par les populations locales montagnardes.

Aujourd'hui, le site d'**Iguiliz** est un trésor inestimable, qui vient compléter la riche mosaïque historique du Maroc. Grâce à sa valeur historique le site d'**Iguiliz** a été classé en 2022 comme patrimoine national préservé par les autorités publiques marocaines. Le site est prêt à accueillir des visiteurs, grâce à l'opération d'aménagement touristique et de valorisation, initiée par la Société de Développement Touristique (SDR) Souss-Massa.



Informations pratiques sur le circuit

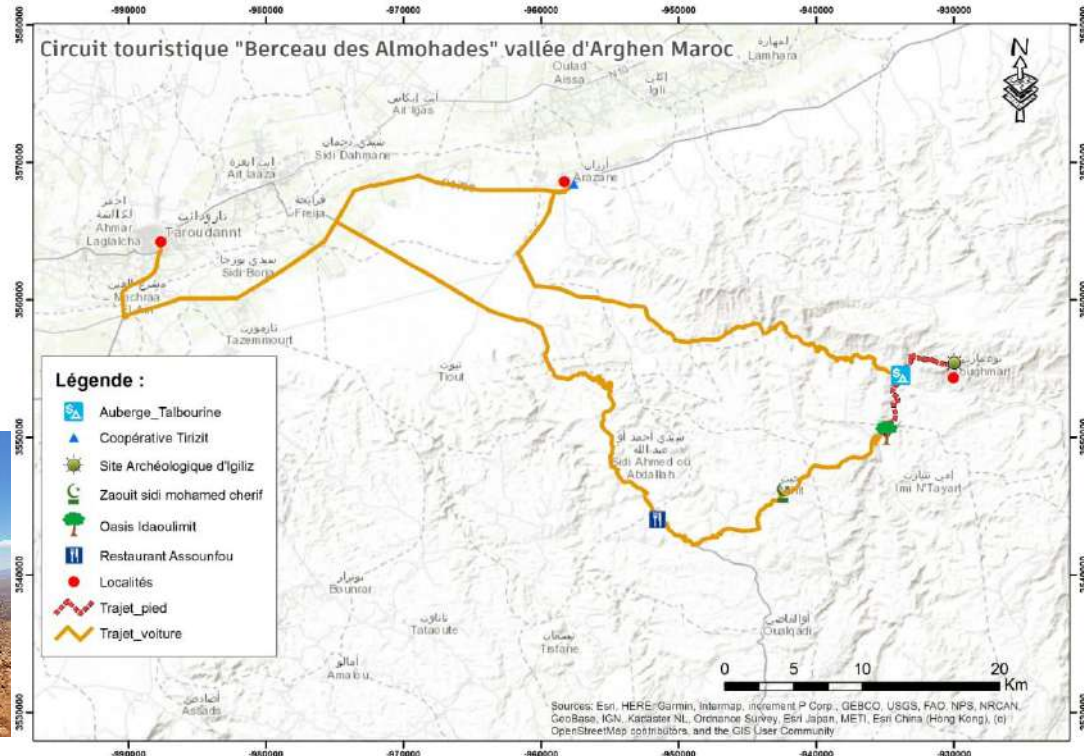
L'accès au circuit se fait via la route principale N°1712 qui relie la commune de Toughmart (chef-lieu de la vallée) avec Taroudannt à travers la route Régionale N°109.

QR d'accès sur
Google Maps



Le transport peut se faire par taxi collectif depuis la gare routière de Taroudannt ou avec Hassan le transporteur local de l'association « Tamalayt ».

Une montée d'environ 1 heure, de niveau moyen, est prévue pour atteindre le sommet du Jbel Igiliz et visiter la Kasbah, berceau de la dynastie almohade. Ce site historique, perché sur un promontoire rocheux, offre un panorama exceptionnel sur l'ensemble de la vallée.



La Vallée de l'Arghen c'est ...

« Au cœur de Jbel Aklim », une expérience touristique inoubliable



Au cœur de l'Anti-Atlas, le Jbel Aklim (2531 m) se dresse comme un gardien de pierre, offrant à ceux qui s'en approchent un monde où nature grandiose et traditions vivantes s'entrelacent. Ce circuit de randonnée vous invite à un voyage unique, alliant immersion culturelle, découvertes sensorielles et rencontres inoubliables avec les habitants.



Il s'agit d'une Randonnée autour du Jbel Aklim, massif emblématique de l'Anti-Atlas marocain, offrant des panoramas exceptionnels sur les vallées et crêtes environnantes. L'itinéraire traverse villages perchés, cultures en terrasses et paysages minéraux contrastant avec des oasis verdoyantes..

Descriptif technique:

- Thématique : Trekking, écotourisme,
- Durée du circuit : 6 jours (soit 5 nuitées sur place),
- Niveau : moyen, avec un adapté aux randonneurs débutants souhaitant profiter pleinement de la nature, des échanges et des découvertes culturelles.,
- Cible : Randonneurs, agents du voyage, Association de trekking,
- Régime : pension complète,
- Séjour : Hébergement chez l'habitant, séjours chez les familles d'aceuil
- Kilométrage à parcourir:137 KM en voiture (Soit, environ ; 27 Km à pied par jour),
- Moyen de transport : Transferts aller-retour de Taroudant par minibus





Informations pratiques sur le circuit

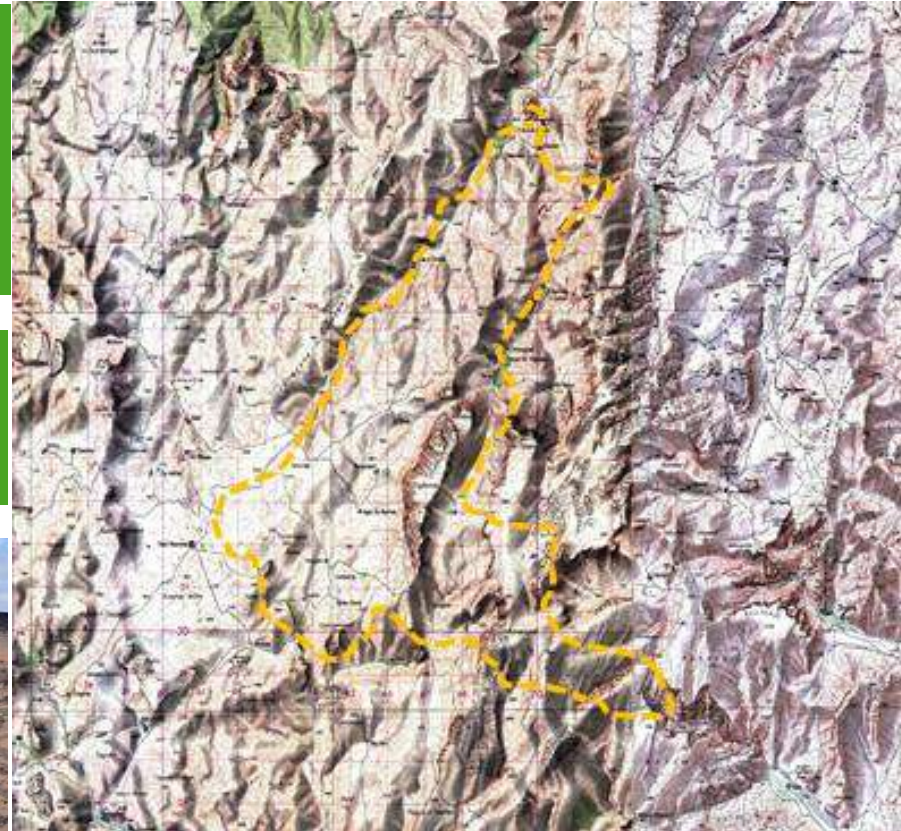
QR d'accès sur
Google Maps



Randonnée au cœur de Jbel Aklim


L'accès au circuit se fait par la route nationale N°07 jusqu'à l'entrée du village d'Igherm, puis en empruntant la route N°106 en direction du village d'Ouzoune, point de départ de l'aventure. La route est moyennement dégradée, notamment sur le tronçon entre Igherm et Ouzoune, ce qui rend préférable l'utilisation d'un véhicule tout-terrain (4x4). Le trajet peut également être assuré par Hassan, transporteur local de la vallée.

La randonnée peut s'effectuer à pied ou à dos d'âne, selon le choix et le niveau des participants. Le transport des bagages est assuré par des ânes, permettant ainsi aux randonneurs de profiter pleinement du parcours sans charge supplémentaire.



La vallée d'Arghen c'est aussi....

Une vallée qui regroupe six communes au sein de la communauté de communes de la vallée d'Arghen, dont la population est estimée à environ 26 000 habitants. Terre de l'arganier, de l'amandier et de l'olivier, c'est un Territoire écotouristique par excellence !



La vallée d'Arghen c'est aussi...

Ces six communes présentent six thématiques éco-touristiques différentes :

La commune d'Arazane, Origine du savoir-faire local, de l'art culinaire, de la culture d'arganier et le berceau de l'huile d'Argan...


La commune de Toughmart, patrimoine naturel (sources d'eau, palmeraie..) et archéologique (la forteresse Almouahades d'Iguiliz),...

La commune d'Imi N'Tayart : Terre de la beauté des paysages naturels, Palmeraie d'Idaoulimit, terrasses agricoles traditionnelles, l'agriculture oasienne autour de la vallée de l'Aouen...


La commune de Nihit : Terre de la rencontre entre le patrimoine spirituel « Zaouias, Tadwarit des Cherfas.. », le patrimoine architectural « village de Tazmrant », le patrimoine naturel « grotte des merveilles »....

La commune d'Azaghar N'Irss : Territoire d'Amandier, de l'olivier, et fabrication des tapis traditionnels par les femmes artisanes et des greniers collectifs traditionnels ...

La commune d'Adar : Terre de la randonnée par excellence autour du Jbel Aklim le plus haut sommet de l'Anti-Atlas 2531 mètres, origine de l'artisanat local traditionnel (Tapisserie, Babouches, poterie...), terre des greniers collectifs traditionnels...



Le grenier collectif Afela
Ozaghar – Azaghar N'Irss



Contacts et informations pratiques



Pour plus d'information sur les circuits et les activités touristiques contactez-nous

Association «Tamalayt pour le tourisme, le patrimoine et développement durable»,
Bureau N°3, première étage complexe intégré de l'artisanat de Taroudant - [83000](tel:+3408000000000) - Maroc

Contacts :

Président M. Omar Kheldane : +212 6 61 44 91 33
Vice président Mhammed Moussaoui : +212 6 59 55 53 54
Trésorie M. M'barek EL Yousfi : +212 6 72 16 65 17

Directeur M. Lahcen Ichou : +212 6 18 63 30 83
Email : tamalyt.arghen.tourisme@gmail.com Ou Lahcen.ichou94@gmail.com